



**REGIONE
PUGLIA**

DIPARTIMENTO MOBILITÀ, QUALITÀ URBANA, OPERE PUBBLICHE, ECOLOGIA E PAESAGGIO
SEZIONE DIFESA DEL SUOLO E RISCHIO SISMICO
SERVIZIO DIFESA DEL SUOLO

Regione Puglia
Difesa del suolo e rischio sismico

AOO_073/PROT
18/07/2019 - 0003019
Prot.: Uscita - Registro: Protocollo Generale

Trasmissione a mezzo PEC ai sensi
dell'art. 47 del D. Lgs n. 82/2005

Autorità di Bacino Distrettuale
dell'Appennino Meridionale
Sede Puglia
segreteria@pec.adb.puglia.it

e p.c. Comune di Rodi Garganico (FG)
comune.rodigarganico@pec.it

Comune di Ischitella (FG)
protocollo@pec.comune.ischitella.fg.it

Comune di Vico del Gargano (FG)
vicodelgargano@postecert.it

Provincia di Foggia
protocollo@cert.provincia.foggia.it

Regione Puglia
Sezione Autorizzazioni Ambientali
servizio.ecologia@pec.rupar.puglia.it

Sezione Ciclo Rifiuti e Bonifiche
serv.rifiutiebonifica@pec.rupar.puglia.it

Sezione Demanio e Patrimonio
serviziodemaniopatrimonio.bari@pec.rupar.puglia.it

Sezione Gestione sostenibile e tutela delle risorse
forestali e naturali
protocollo.sezionerisorsesostenibili@pec.rupar.puglia.it

Sezione Infrastrutture per la mobilità
mobilita.regione@pec.rupar.puglia.it

Sezione Lavori Pubblici
servizio.lavoripubblici@pec.rupar.puglia.it

Sezione Protezione Civile
servizio.protezionecivile@pec.rupar.puglia.it

Sezione Risorse Idriche
servizio.risorseidriche@pec.rupar.puglia.it

Sezione Tutela e Valorizzazione del Paesaggio
servizio.assettoterritorio@pec.rupar.puglia.it


Sezione Urbanistica
serviziurbanistica.regione@pec.rupar.puglia.it

Assessore regionale Infrastrutture e Mobilità, Lavori
Pubblici, Difesa del Suolo
giannini.giovanni@pec.consiglio.puglia.it

Direttore del Dipartimento Mobilità, Qualità Urbana,
Opere Pubbliche, Ecologia e Paesaggio
dipartimento.mobilitaqualurboppubbbpaesaggio@pec.rupar.puglia.it

Oggetto: Conferenza Programmatica (ex art. 68 del D. Lgs. n. 152/06) preordinata all'espressione del parere sul progetto di variante al PAI relativamente al Comune di Rodi Garganico (FG) e alle porzioni del territorio idraulicamente collegato ricadente nei Comuni di Ischitella (FG) e Vico del Gargano (FG), adottato con Decreto n. 58 del 23.01.2019 del Segretario Generale dell'Autorità di Bacino Distrettuale dell'Appennino Meridionale. Trasmissione determinazione.

Con riferimento alla Conferenza Programmatica indicata in oggetto, si trasmette il provvedimento dirigenziale n. 217 del 18.07.2019, per i successivi adempimenti di competenza.

PO Pianificazione e programmazione
di interventi di difesa del suolo
ing.  Monica Gai

il dirigente ad  interim del Servizio
dott. Giuseppe Pastore



**REGIONE
PUGLIA**

**DIPARTIMENTO MOBILITÀ, QUALITÀ URBANA, OPERE PUBBLICHE, ECOLOGIA
E PAESAGGIO**
SEZIONE DIFESA DEL SUOLO E RISCHIO SISMICO
SERVIZIO DIFESA DEL SUOLO

ATTO DIRIGENZIALE

La presente determinazione, ai sensi del comma 3 art. 16 DPGR n. 161/2008, è pubblicata in data odierna all'Albo di questa Sezione dove resterà affissa per dieci giorni lavorativi consecutivi.

Bari, 18/07/2019

Il Responsabile dell'Albo
Sezione Difesa del Suolo e Rischio Sismico
dott.ssa Francesca Teresa Stefanelli

Francesca Teresa Stefanelli

N. 217 del 18/07/2019

del Registro delle Determinazioni

Codice CIFRA: 073/DIR/2019/00217

Codifica adempimenti L.R. 15/08 (trasparenza)	
Ufficio istruttore	<input type="checkbox"/> Sezione Difesa del Suolo e Rischio Sismico <input checked="" type="checkbox"/> Servizio Difesa del Suolo <input type="checkbox"/> Servizio Sismico
Tipo materia	<input type="checkbox"/> POR Puglia 2014-2020 <input checked="" type="checkbox"/> Altro
Privacy	<input type="checkbox"/> SI <input checked="" type="checkbox"/> NO
Pubblicazione integrale	<input checked="" type="checkbox"/> SI <input type="checkbox"/> NO

OGGETTO: Parere della Conferenza Programmatica ex art. 68 del D. Lgs. n. 152/2006 sul progetto di variante al Piano di Assetto Idrogeologico del territorio del Comune di Rodi Garganico (FG) e delle porzioni contermini del territorio idraulicamente collegato ricadente nei Comuni di Ischitella (FG) e Vico del Gargano (FG) adottato con Decreto n. 58 del 23.01.2019 del Segretario Generale dell'Autorità di Bacino Distrettuale dell'Appennino Meridionale.

Il giorno 18.07.2019 nella sede del Servizio Difesa del Suolo della Sezione Difesa del Suolo e Rischio Sismico, sulla base dell'istruttoria espletata dal responsabile del procedimento, titolare della P.O. "Pianificazione e programmazione di interventi di difesa del suolo",

IL DIRIGENTE AD INTERIM DEL SERVIZIO DIFESA DEL SUOLO

VISTI:

- la L.R. del 4 febbraio 1997, n. 7 e s.m.i.;
- la Deliberazione di Giunta Regionale n. 3261/98 con la quale sono state emanate Direttive per la separazione delle attività di direzione politica da quelle di gestione amministrativa;
- l'art. 18 del D. Lgs. n. 196/03 "Codice in materia di protezione dei dati personali" in merito ai principi applicabili ai trattamenti effettuati da soggetti pubblici;
- l'art. 68 del D. Lgs. n. 152/2006;
- le Linee guida 2 marzo 2011 del Garante per la protezione dei dati personali in materia di trattamento di dati personali contenuti anche in atti e documenti amministrativi, effettuato da soggetti pubblici per finalità di pubblicazione e diffusione sul web;
- la determinazione del Direttore dell'Area Organizzazione e Riforma dell'Amministrazione n. 17 del 4 agosto 2014;
- la determinazione del Dirigente del Servizio Difesa del Suolo e Rischio Sismico n. 204 del 23 settembre 2014, emanata ai sensi dell'art. 45 della L.R. n. 10/2007, in ordine alle funzioni dirigenziali e all'esercizio dei poteri

di spesa e di acquisizione delle entrate, ivi compresi i poteri di impegno e liquidazione di cui agli artt. 78 e ss. della L.R. n. 28/2001;

- il Decreto del Presidente della Giunta Regionale n. 443 del 31 luglio 2015;
- la D.G.R. n. 2242 del 9 dicembre 2016;
- il D.P.G.R. 10 maggio 2016, n. 304 con cui è stato adottato l'atto Modifiche ed integrazioni al Decreto del Presidente della Giunta Regionale n. 443 del 31 luglio 2015 di adozione del modello organizzativo denominato "Modello Ambidestro per l'innovazione della macchina Amministrativa regionale – MAIA";

PREMESSO che:

- con Deliberazione n. 1171 del 01.07.2019 la Giunta della Regione Puglia ha indetto, ai sensi dell'art. 68 del D. Lgs. n. 152 del 2006, la Conferenza Programmatica preordinata all'espressione del parere sul progetto di variante al Piano di Assetto Idrogeologico per l'ambito territoriale del Comune di Rodi Garganico (FG) e delle porzioni contermini del territorio idraulicamente collegato ricadente nei Comuni di Ischitella (FG) e Vico del Gargano (FG), adottato con Decreto n. 58 del 23.01.2019 del Segretario Generale dell'Autorità di Bacino Distrettuale dell'Appennino Meridionale;
- la medesima DGR dispone che il dirigente del Servizio Difesa del Suolo, nella sua qualità di Autorità procedente, prenda atto con determinazione dirigenziale del parere della Conferenza Programmatica, costituito dal verbale della stessa, e lo trasmetta all'Autorità di Bacino Distrettuale dell'Appennino Meridionale per i successivi adempimenti di competenza;

CONSIDERATO che:

- con nota prot. n. 2746 del 03.07.2019 il Servizio Difesa del Suolo ha convocato la Conferenza Programmatica, nella data del 18.07.2019, indicando, inoltre l'indirizzo del sito web dove reperire la documentazione relativa al progetto di Piano agli Enti ed alle Amministrazioni invitate;
- nella seduta del 18.07.2019 la Conferenza Programmatica ha espresso il parere, ai sensi dell'art. 68 del D. Lgs. n. 152/2006, sul progetto di variante al Piano di Assetto Idrogeologico per l'ambito territoriale del Comune di Rodi Garganico (FG) e delle porzioni contermini del territorio idraulicamente collegato ricadente nei Comuni di Ischitella (FG) e Vico del Gargano (FG);
- i partecipanti alla seduta hanno sottoscritto ed approvato il verbale della stessa;
- ai sensi dall'art. 14 ter comma 7 della Legge 241/90 e s.m.i "si considera acquisito l'assenso senza condizioni delle amministrazioni il cui rappresentante non abbia partecipato alle riunioni ovvero, pur partecipandovi, non abbia espresso ai sensi del comma 3 la propria posizione, ovvero abbia espresso un dissenso non motivato o riferito a questioni che non costituiscono oggetto della conferenza";
- è necessario, come previsto dalla Deliberazione della Giunta Regionale n. 1171 del 01.07.2019, prendere atto del parere della Conferenza Programmatica e trasmetterlo all'Autorità competente perché ne tenga conto in sede di adozione del Piano di Assetto Idrogeologico del territorio comunale di Rodi Garganico (FG) e delle porzioni contermini del territorio idraulicamente collegato ricadente nei Comuni di Ischitella (FG) e Vico del Gargano (FG);

VERIFICA AI SENSI DEL D. LGS. N. 196/03

Garanzie alla riservatezza

La pubblicazione dell'atto sull'albo, salve le garanzie previste dalla legge 241/90 in tema di accesso ai documenti amministrativi, avviene nel rispetto della tutela alla riservatezza dei cittadini, secondo quanto disposto dal D. Lgs. 196/03 in materia di protezione dei dati personali, nonché dal vigente regolamento regionale n. 5/2006 per il trattamento dei dati sensibili e giudiziari.

Ai fini della pubblicità legale, l'atto destinato alla pubblicazione è redatto in modo da evitare la diffusione di dati personali identificativi non necessari ovvero il riferimento a dati sensibili.

COPERTURA FINANZIARIA AI SENSI DELLA L.R. N. 28/2001 e ss. mm. ii.

La presente determinazione non comporta implicazioni di natura finanziaria sia di entrata che di spesa e dalla stessa non deriva alcun onere a carico del Bilancio Regionale.

DETERMINA

- di prendere atto del parere favorevole espresso dalla Conferenza Programmatica, ai sensi dell'art. 68 del D. Lgs. n. 152/2006, sul progetto di variante al Piano di Assetto Idrogeologico del territorio comunale di Rodi Garganico (FG) e delle porzioni contermini del territorio idraulicamente collegato ricadente nei Comuni di Ischitella (FG) e Vico del Gargano (FG) adottato con Decreto n. 58 del 23.01.2019 del Segretario Generale dell'Autorità di Bacino Distrettuale dell'Appennino Meridionale;
- di dare atto che il predetto parere della Conferenza Programmatica è riportato nel verbale della seduta del 18.07.2019, che viene allegato alla presente determinazione per costituirne parte integrante e sostanziale;
- di trasmettere copia conforme del presente atto all'Autorità di Bacino Distrettuale dell'Appennino Meridionale – sede Puglia per i successivi adempimenti di competenza;
- di trasmettere copia del presente atto agli Enti e alle Amministrazioni invitate alla Conferenza Programmatica.

Il presente provvedimento:

- a) sarà trasmesso in copia conforme all'originale al Segretariato Generale della Giunta Regionale;
- b) adottato in unico originale, composto da n. 3 fasciate, oltre all'allegato, composto da n. 4 fasciate, per un totale di n. 7 fasciate, è depositato agli atti della Sezione Difesa del Suolo e Rischio Sismico;
- c) è immediatamente esecutivo.


il dirigente *ad interim* del Servizio
dott. Giuseppe Pastore



Si attesta che il procedimento istruttorio è stato espletato dalla sottoscritta nel rispetto delle norme vigenti e che il presente provvedimento è conforme alle risultanze dello stesso.

La sottoscritta attesta, altresì, che il presente documento è stato sottoposto a verifica per la tutela dei dati personali secondo la vigente normativa.

P.O. Pianificazione e programmazione
di interventi di difesa del suolo
ing. Monica Gai



Il presente provvedimento, al fine di assolvere esigenze di trasparenza, viene contestualmente pubblicizzato nella sezione "trasparenza" del sito internet istituzionale, banca dati del Sistema Puglia.

il responsabile dell'albo
dott.ssa Francesca Teresa Stefanelli

REGIONE PUGLIA
Sezione Difesa del Suolo e Rischio Sismico





VERBALE DELLA SEDUTA DEL 18.07.2019

Conferenza Programmatica – ex art. 68 del D. Lgs. n. 152/2006 – preordinata all’espressione del parere sul progetto di variante al PAI di Rodi Garganico (FG) e delle porzioni contermini del territorio idraulicamente collegato ricadente nei Comuni di Ischitella (FG) e Vico del Gargano (FG), adottato con Decreto n. 58 del 23.01.2019 del Segretario Generale dell’Autorità di Bacino Distrettuale dell’Appennino Meridionale.

Il 18 luglio 2019, alle ore 10:30, presso la sede della Sezione Difesa del Suolo e Rischio Sismico, ha inizio la Conferenza Programmatica relativa al progetto di variante del Piano di Assetto Idrogeologico (PAI) del territorio comunale di Rodi Garganico (FG) e delle porzioni contermini del territorio idraulicamente collegato ricadente nei Comuni di Ischitella (FG) e Vico del Gargano (FG).

Sono presenti:

- dott. geol. Gennaro Capasso, dirigente tecnico dell’Autorità di Bacino Distrettuale - sede Puglia;
- ing. Stefano Pagano, referente dell’Autorità di Bacino Distrettuale procedimento progetto di variante al PAI in argomento-assetto idraulico;
- dott. Giuseppe Pastore, dirigente *ad interim* del Servizio Difesa del Suolo della Regione;
- ing. Monica Gai, funzionario della Sezione Difesa del Suolo e Rischio Sismico della Regione.

Il dott. Giuseppe Pastore in qualità di responsabile del servizio Difesa del Suolo della Regione Puglia, come previsto dalla Deliberazione di Giunta Regionale n. 1171 del 01.07.2019 assume la presidenza al fine di coordinare i lavori e provvedere agli adempimenti relativi al procedimento della presente Conferenza.

Il presidente rileva l'assenza dei rappresentanti del Comune, della Provincia e delle sezioni Regionali regolarmente convocate con nota prot. n. 2746 del 03.07.2019.

Il presidente introduce la riunione ricordando ai presenti la finalità della Conferenza Programmatica ovvero quella, individuata dall’art. 68 del D. Lgs. n. 152/2006, di esprimere un parere sul progetto di Piano, con particolare riferimento alla integrazione su scala provinciale e comunale dei suoi contenuti, prevedendo le necessarie prescrizioni idrogeologiche ed urbanistiche.

Ricorda altresì che il progetto di variante al PAI del territorio comunale di Rodi Garganico e alle porzioni del territorio idraulicamente collegato ricadente nei Comuni di Ischitella e Vico del Gargano su cui la Conferenza deve esprimersi è stato adottato con Decreto n. 58 del 23.01.2019 del Segretario Generale dell’Autorità di Bacino Distrettuale dell’Appennino Meridionale, e che non sono state presentate osservazioni.

Con nota prot. n. 9046 del 12.07.2019, la Sezione Risorse Idriche ha comunicato che il sistema territoriale in trattazione, per quanto concerne l’ambiente idrico, a seguito di valutazione comparativa con il vigente PTA, presenta è caratterizzato dalla vincolistica “Aree interessate da contaminazione salina” e “Zona a protezione speciale idrogeologica di tipo D”. La nota viene allegata al presente resoconto.

L’ing. Pagano espone i punti salienti dell’attività svolta e dell’istruttoria tecnica condotta al fine di addivenire all’approvazione del progetto di variante al PAI; in particolare illustra le caratteristiche idrauliche relativamente al territorio del Comune di Rodi Garganico (FG) e alle porzioni contermini del territorio idraulicamente collegato nei Comuni di Ischitella e Vico del Gargano; in particolare sottolinea quanto già espresso nell’incontro con il Comune svoltosi il 22.11.2018, con riferimento alle aree *“denominate aree Pantanello o Palude attigue alla località Lido del Sole che, seppure non*



interessate dal reticolo idrografico, insistono su aree retrodunali sottoposte e di sovente oggetto di segnalazioni da parte dei competenti enti territoriali riguardanti problematiche di allagamento. Nelle more (di ulteriori approfondimenti), si suggerisce una gestione attenta di dette aree anche attraverso l'adozione di adeguate misure per la tutela dell'incolumità pubblica e privata". Attualmente le aree suddette sono inserite nel PGRA di cui è stato recentemente approvato il secondo ciclo, quali APSFR.

Il presidente prende atto di quanto sopra; rileva inoltre che, ai sensi dell'art. 14 ter comma 7 della Legge 241/90 e s.m.i, si considera acquisito l'assenso senza condizioni delle amministrazioni il cui rappresentante non abbia partecipato alle riunioni.

Pertanto i presenti esprimono parere favorevole al progetto di variante al PAI in questione.


Ciò premesso e considerato, non ravvisando la presenza di ulteriori elementi su cui discutere, il presidente alle ore 11:30, dichiara la seduta conclusa e ricorda che il verbale di quest'ultima costituisce il parere della Conferenza Programmatica sul progetto di variante al PAI adottato; ricorda altresì che del medesimo parere verrà preso atto con determinazione dirigenziale del Servizio Difesa del Suolo, che verrà trasmessa all'Autorità competente per gli adempimenti conseguenti.

Il segretario verbalizzante
ing.  Monica Gai

Il presidente
dott.  Giuseppe Pastore

dott. geol. Gennaro Capasso

ing. Stefano Pagano





Regione Puglia
Sezione Risorse Idriche

AOO_075/PROT
12/07/2019 - 0009046
Prot.: Uscita - Registro: Protocollo Generale

Servizio Difesa del Suolo
serviziodefesasuolo.regione@pec.rupar.puglia.it

Comune di Rodi Garganico (FG)
comune.rodigarganico@pec.it

Comune di Ischitella (FG)
protocollo@pec.comune.ischitella.fg.it

Comune di Vico del Gargano (FG)
vicodelgargano@postacert.it

OGGETTO: Conferenza Programmatica (ex art. 68 del D.Lgs. 152/2006) preordinata all'espressione del parere sul progetto di variante al PAI relativamente al Comune di Rodi Garganico (FG) e alle porzioni del territorio idraulicamente collegato ricadente nei Comuni di Ischitella (FG) e Vico del Gargano (FG).

Con riferimento alla richiesta di pari oggetto, pervenuta ed acquisita al protocollo della Sezione scrivente al n. 8805 del 09/07/2019, si fa rilevare che il sistema territoriale in trattazione, per quanto concerne l'ambiente idrico, a seguito di valutazione comparativa con il vigente PTA, è caratterizzato dalla seguente vincolistica:

Rodi Garganico: ASSENZA di perimetrazioni comportanti vincoli cogenti;

Ischitella: AREE INTERESSATE DA CONTAMINAZIONE SALINA - (Misura M.2.10 All.14 PTA)

Il territorio Comunale di cui trattasi, afferente all'Acquifero Carsico del Gargano, è interessato da detto fenomeno per la porzione di territorio prospiciente il Lago di Varano, in continuità con i confini amministrativi di Carpino, ovvero riguardo ai F.M. nn. 5, (25-27), (32-37) estremi inclusi, censiti in Catasto.

In dette aree devono essere osservati obbligatoriamente i dettami di seguito riportati:

1. è sospeso il rilascio di nuove concessioni per il prelievo di acque dolci di falda da utilizzare a fini irrigui o industriali;
2. è consentito il prelievo di acque marine di invasione continentale per usi produttivi, (itticoltura, mitilicoltura) per impianti di scambio termico o dissalazione a condizione che:
 - le opere di captazione siano realizzate in maniera tale da assicurare il perfetto isolamento del perforo nel tratto di acquifero interessato dalla circolazione di acque dolci e di transizione;
 - venga indicato preventivamente il recapito finale delle acque usate nel rispetto della normativa vigente;
3. in sede di rinnovo della concessione, devono essere sottoposte a verifica le quote di attestazione dei pozzi al di sotto del livello mare, con l'avvertenza che le stesse non risultino superiori a 30 volte il valore del carico piezometrico in quota assoluta (riferita al l.m.m.);
4. in sede di rilascio o di rinnovo della concessione, nel determinare la portata massima emungibile occorre considerare che la stessa non determini una depressione dinamica del carico piezometrico assoluto superiore al 30% del valore dello stesso carico e comunque tale che le



acque estratte abbiano caratteristiche qualitative compatibili con le caratteristiche dei terreni e delle colture da irrigare.

Vico del Gargano: ZONA DI PROTEZIONE SPECIALE IDROGEOLOGICA di tipo "D" - (M.2.9)

Il Comune in parola, in relazione alla porzione sud del proprio agro, in continuità con i confini amministrativi di Carpino e Monte Sant'Angelo, è tipizzato quale "ZPSI di Tipo D" (come riportato nella cartografia inserita in TAV. A e nella Relazione Generale dello stesso Piano di Tutela delle Acque vigente) che nel Gargano ha finalità meramente di preservazione della "potenziale" risorsa (per altro in area Parco del Gargano coincidente con i limiti della zona Foresta Umbra) e che ne consente il mantenimento di uno scarso livello di antropizzazione. L'acquifero è poco conosciuto ma senz'altro meritevole di salvaguardia per le condizioni favorevoli delle aree di ricarica e per il suo basso grado di sovra sfruttamento potrebbe rappresentare una risorsa strategica.

Dati relativi all'approvvigionamento delle acque potabili e trattamento dei reflui:

- **Comune di Rodi Garganico (FG):** presenta un territorio perimetrato in n.2 (due) agglomerati:
 - Rodi Garganico, contraddistinto dal codice 1607300901 dotato di impianto di depurazione consortile delle acque reflue (Rodi Garganico 1), con una potenzialità di **25.000 A.E.** (come da Determinazione Dirigenziale AIP n. 94 del 27.04.2018 recante le Potenzialità di progetto degli ID gestiti da AQP) ed un carico generato di **19.543 A.E.**;
 - Rodi Garganico Marina, contraddistinto dal codice 1607300902 dotato di impianto di depurazione consortile delle acque reflue (Rodi Garganico Marina 2), con una potenzialità di **20.000 A.E.** (come da Determinazione Dirigenziale AIP n. 94 del 27.04.2018 recante le Potenzialità di progetto degli ID gestiti da AQP) ed un carico generato di **5.225 A.E.**

- **Comune di Ischitella (FG):** contraddistinto dal codice 1607102501 dotato di impianto di depurazione delle acque reflue, con una potenzialità di **8.294 A.E.** (come da Determinazione Dirigenziale AIP n. 94 del 27.04.2018 recante le Potenzialità di progetto degli ID gestiti da AQP) ed un carico generato di **8.525 A.E.**

- **Comune di Vico del Gargano (FG):** contraddistinto dal codice 1607105901 dotato di impianto di depurazione delle acque reflue, con una potenzialità di **15.000 A.E.** (come da Determinazione Dirigenziale AIP n. 94 del 27.04.2018 recante le Potenzialità di progetto degli ID gestiti da AQP) ed un carico generato di **17.751 A.E.**

Il Responsabile del Procedimento
Arch. Dario De Marco

Il Responsabile della P.O.
"Gestione e Tutela delle Risorse Idriche"
Michele Colucci

Il Dirigente della Sezione
Ing. Andrea Sotti